

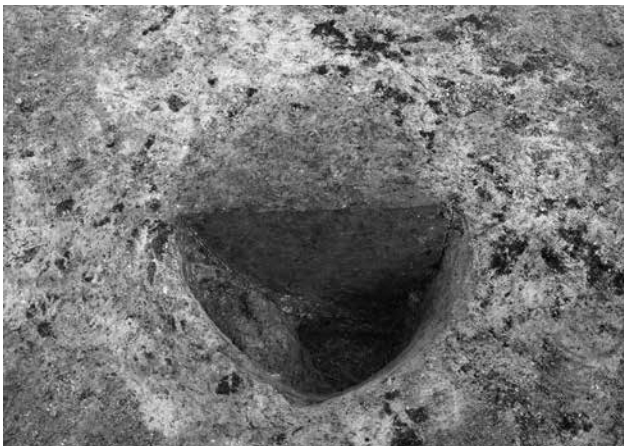
1. 1区 掘立柱建物7 (西から)



2. 1区 掘立柱建物7 154柱穴 (西から)



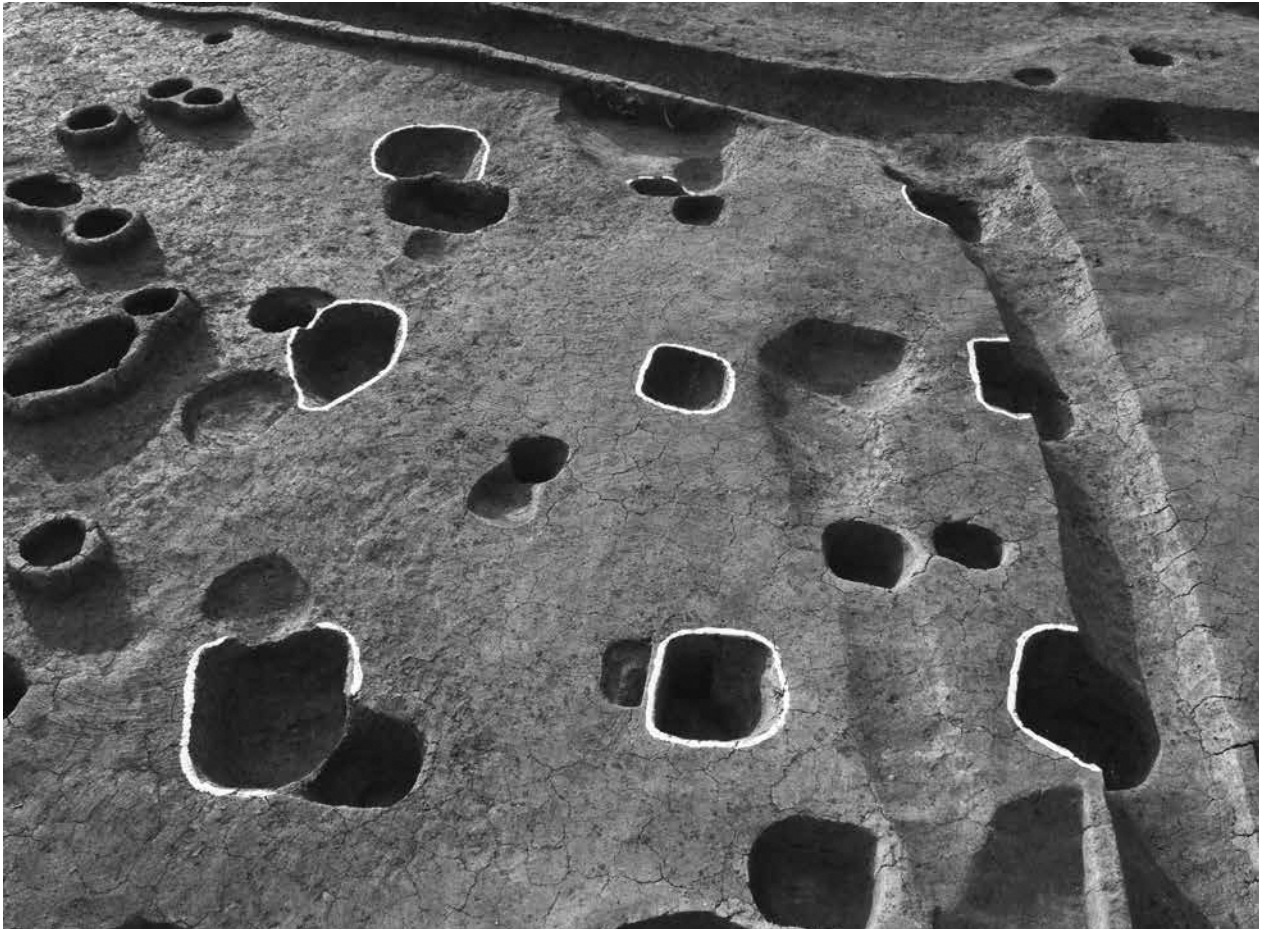
3. 1区 掘立柱建物7 155柱穴 (南から)



4. 1区 掘立柱建物7 156柱穴 (南から)



5. 1区 掘立柱建物7 157柱穴 (東から)



1. 1区 掘立柱建物8 (東から)




2. 1区 掘立柱建物8 134 柱穴 (北から)



3. 1区 掘立柱建物8 135 柱穴 (北から)



4. 1区 掘立柱建物8 136 柱穴 (北から)



5. 1区 掘立柱建物8 138 柱穴 (南から)



1. 1区 掘立柱建物9 (北から)



2. 1区 掘立柱建物9 163柱穴 (西から)



3. 1区 掘立柱建物9 164柱穴 (南から)



4. 1区 掘立柱建物9 168柱穴 (東から)



5. 1区 掘立柱建物9 169柱穴 (北から)




1. 1区 掘立柱建物 10 (南から)




2. 1区 掘立柱建物 10 192 柱穴 (南西から)



3. 1区 掘立柱建物 10 195 柱穴 (南から)



4. 1区 掘立柱建物 10 196 柱穴 (東から)



5. 1区 掘立柱建物 10 199 柱穴 (北から)



1. 1区 掘立柱建物 11 (南から)



2. 1区 掘立柱建物 11 216 柱穴 (西から)



3. 1区 掘立柱建物 11 217 柱穴 (東から)



4. 1区 掘立柱建物 11 218 柱穴 (東から)



5. 1区 掘立柱建物 11 213 柱穴 (西から)




1. 1区 掘立柱建物 12 (南から)




2. 1区 掘立柱建物 12 230 柱穴 (西から)



3. 1区 掘立柱建物 12 233 柱穴 (東から)




4. 1区 掘立柱建物 12 234 柱穴 (東から)




5. 1区 掘立柱建物 12 235 柱穴 (東から)




1. 1区 掘立柱建物 13 (西から)



2. 1区 掘立柱建物 13 247 柱穴 (南から)



3. 1区 掘立柱建物 13 248 柱穴 (南から)




4. 1区 掘立柱建物 13 249 柱穴 (南から)



5. 1区 掘立柱建物 13 253 柱穴 (南から)



1. 1区 掘立柱建物 14 (東から)



2. 1区 掘立柱建物 14 267 柱穴 (南から)



3. 1区 掘立柱建物 14 271 柱穴 (南から)



4. 1区 掘立柱建物 14 272 柱穴 (南から)




5. 1区 掘立柱建物 14 273 柱穴 (南から)




1. 1区 掘立柱建物 15 (東から)




2. 1区 掘立柱建物 15 335 柱穴 (東から)



3. 1区 掘立柱建物 15 336 柱穴 (南から)



4. 1区 掘立柱建物 15 337 柱穴 (南から)



5. 1区 掘立柱建物 15 338 柱穴 (南から)



1. 1区 掘立柱建物 17 (西から)



2. 1区 掘立柱建物 17 315 柱穴 (南から)



3. 1区 掘立柱建物 17 316 柱穴 (南から)



4. 1区 掘立柱建物 17 326 柱穴 (南から)



5. 1区 掘立柱建物 17 327 柱穴 (南から)



1. 3区 掘立柱建物 18 (北から)




2. 3区 掘立柱建物 18 432 柱穴 (西から)




3. 3区 掘立柱建物 19 (東から)



4. 3区 掘立柱建物 19 442 柱穴 (南から)



5. 3区 掘立柱建物 20 (南から)



6. 3区 掘立柱建物 20 453 柱穴 (東から)



7. 3区 掘立柱建物 22 (東から)



8. 3区 掘立柱建物 22 402 柱穴 (南から)



1. 3区 掘立柱建物 21 (東から)



2. 3区 掘立柱建物 21 460 柱穴 (南から)



3. 3区 掘立柱建物 21 457 柱穴 (南から)



4. 3区 掘立柱建物 21 459 柱穴 (南から)



5. 3区 掘立柱建物 21 458 柱穴 (南から)



1. 3区 掘立柱建物 24 (西から)



2. 3区 掘立柱建物 24 389 柱穴 (南から)



3. 3区 掘立柱建物 24 338 柱穴 (南から)



4. 3区 掘立柱建物 24 391 柱穴 (南から)



5. 3区 掘立柱建物 24 393 柱穴 (南から)



1. 3区 掘立柱建物 23 (南から)



2. 3区 掘立柱建物 23 410 柱穴 (南から)



3. 1区 掘立柱建物 26 (西から)



4. 1区 掘立柱建物 26 24 柱穴 (南から)



5. 3区 掘立柱建物 27 (西から)



6. 3区 掘立柱建物 27 503 柱穴 (北から)



7. 3区 掘立柱建物 29 (北から)



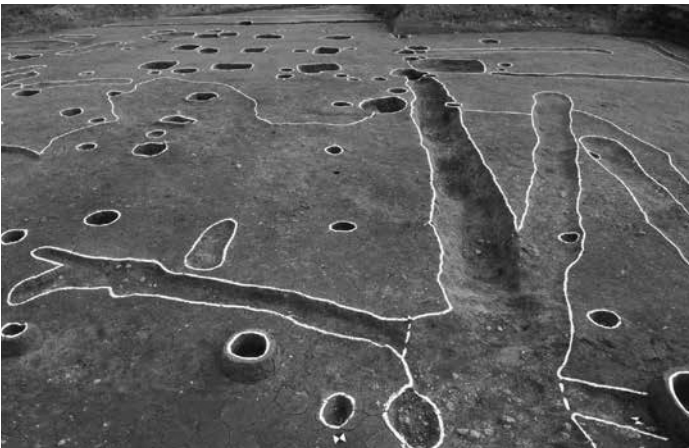
8. 3区 掘立柱建物 29 476 柱穴 (西から)



1. 1区 柱列3 (南から)



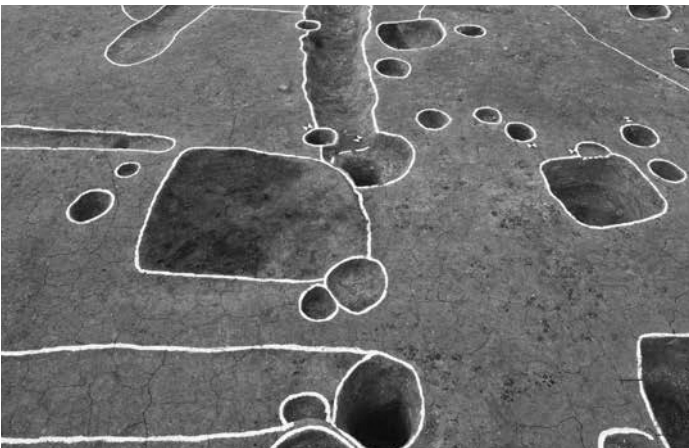
2. 1区 柱列3 54柱穴 (西から)



3. 1区 柱列5 (西から)




4. 1区 柱列5 321柱穴 (南から)



5. 1区 柱列6 (東から)



6. 1区 柱列5 323柱穴 (南から)




7. 1区 柱列7 (東から)




8. 1区 柱列7 298柱穴 (南から)



1. 3区 柱列8 (北から)



2. 3区 柱列8 470柱穴 (西から)



3. 3区 柱列9 (西から)




4. 3区 柱列9 508柱穴 (南から)



5. 1区 83土坑 (北から)



6. 1区 83井戸 (北から)




7. 1区 21土坑 (南から)



8. 1区 42土坑 (南から)



1. 1区 60土坑 (北から)



2. 1区 92土坑 (西から)



3. 1区 96土坑 (南から)



4. 1区 98土坑 (南から)



5. 1区 142土坑 (南から)



6. 1区 144土坑 (南から)



7. 1区 184土坑 (北から)



8. 1区 240土坑 (北から)

写真図版 30



1. 1区 259 土坑 (南から)



2. 1区 300 土坑 (北から)



3. 1区 344 土坑 (北から)



4. 1区 351 土坑 (南から)



5. 2区 319 土坑 (南から)



6. 3区 361 土坑 (西から)



7. 3区 366 土坑 (南から)



8. 3区 367 土坑 (南から)



1. 3区 372 土坑 (南から)



2. 3区 372 土坑 (南東から)



3. 3区 375 土坑 (南から)




4. 3区 400 土坑 (南から)




5. 3区 436 土坑 (西から)



6. 3区 436 土坑 (西から)



7. 3区 437 土坑 (西から)



8. 3区 438 土坑 (南から)


写真図版 32



1. 3区 438 土坑 (東から)



2. 3区 520 土坑 (西から)



3. 3区 520 土坑 (西から)




4. 1区 64・65 ピット (南東から)




5. 3区 482 ピット (北から)



6. 3区 518 ピット (東から)



7. 1区 22 溝 (南から)



8. 1区 73 溝 (西から)



1. 1区 74溝 (南から)



2. 1区 85溝 (西から)



3. 1区 95溝 (南から)



4. 1区 143溝 (南から)



5. 1区 238溝 (西から)



6. 1区 239溝 (西から)



7. 1区 242溝 (南から)




8. 1区 279溝 (南から)

写真図版 34



1. 2区 294 溝 (南西から)




2. 3区 373 溝 (西から)




3. 3区 359 谷 (西から)



4. 3区 359 谷 (北から)



5. 3区 359 谷 (東から)





6. 3区 359 谷 (東から)



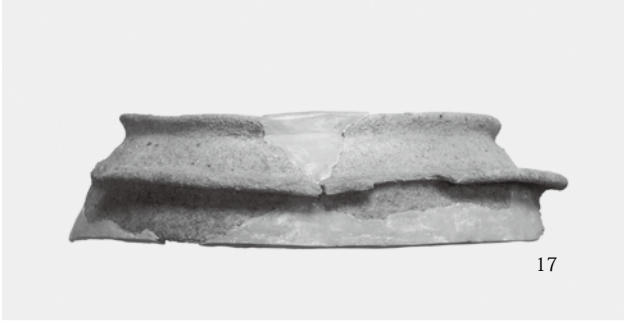




7. 3区 359 谷 (東から)



8. 3区 359 谷 (北から)













写真图版 38














86




88



85



87




89





90





91









報告書抄録

ふりがな	ひがしやまいせきはつつちょうさほうこくしょ							
書名	東山遺跡発掘調査報告書Ⅲ							
副書名	(仮称) 大阪芸術大学キャラクター造形学科新築工事準備工事に伴う埋蔵文化財発掘調査報告書							
シリーズ名	河南町文化財調査報告書							
シリーズ番号	第5冊							
シリーズ名	公益財団法人 大阪府文化財センター調査報告書							
シリーズ番号	第298集							
編著者名	佐伯 博光							
編集機関	公益財団法人 大阪府文化財センター							
所在地	〒590-0105 大阪府堺市南区竹城台3丁21番4号 TEL072-299-8791							
発行年月日	2020年1月31日							
ふりがな	ふりがな	コード		北緯	東経	調査期間	調査面積	調査原因
所収遺跡名	所在地	市町村	遺跡番号					
ひがしやまいせき 東山遺跡	おおさかふみなみかわちぐん 大阪府南河内郡 かなんちょう 河南町 おおあざひがしやまちない 大字東山地区内	27382	2	34° 50' 90"	135° 63' 12"	2018.11.1 ～ 2019.4.24	4,418㎡	大阪芸術大学 キャラクター 造形学科 新築工事
所収遺跡名	種別	時代	主な遺構	主な遺物			特記事項	
東山遺跡	集落跡	弥生 古墳 奈良 平安 鎌倉 室町	掘立柱建物・柱列・ 柱穴・土坑・溝・ ピット・谷	弥生土器・土師器・須恵器・瓦器・ 瓦質土器・土師質土器・焼締陶器・ 陶磁器・青磁・白磁・埴輪・瓦・ 土製品・石製品・金属製品 ガラス埴塼・円面硯・土馬・石庖丁				
要約	<p>弥生時代中期後半から8世紀前半までは遺構はみられないが、遺物の出土は確認できた。</p> <p>8世紀後半から9世紀初頭と、12世紀から14世紀頃には総柱建物7棟を含む掘立柱建物26棟と、柱列6列を検出しており、居住域が広がっていたことが分かった。また、谷内から8世紀後半から9世紀初頭と考えられる土馬や円面硯、ガラス埴塼などが出土しており、土馬は律令祭祀、円面硯は文書を扱う役所的な施設、ガラス埴塼からは役所的な施設や寺院に関する工房などが想起できる。特にガラス埴塼の分析から、遠く離れた山口県の長登鉦山や桜郷鉦山との関係性を示す資料が得られたことは、当時の東山一帯を考える上で貴重なものと言えよう。</p> <p>15世紀以降は耕作地化され、現代の地割りとほぼ変わらない景観が形作られたと考えられる。</p>							

河南町文化財調査報告書 第5冊

公益財団法人 大阪府文化財センター調査報告書 第298集

東山遺跡発掘調査報告書Ⅲ

(仮称) 大阪芸術大学キャラクター造形学科新築工事準備工事に伴う
埋蔵文化財発掘調査報告書

発行年月日 / 2020年1月31日

編集・発行 / 公益財団法人 大阪府文化財センター

〒590-0105 大阪府堺市南区竹城台3丁目21番4号

印刷・製本 / 株式会社 明新社

〒630-8141 奈良市南京終町3丁目464番地